

Документ подписан простой электронной подписью
Информация о владельце:
ФИО: Емец Валерий Сергеевич
Должность: Директор филиала
Дата подписания: 10.10.2024 08:46:50
Уникальный программный ключ:
f2b8a1573c931f1098cfe699d1debd94fcff35d7

**МИНИСТЕРСТВО НАУКИ И ВЫСШЕГО ОБРАЗОВАНИЯ
РОССИЙСКОЙ ФЕДЕРАЦИИ**

Рязанский институт (филиал)

**Федерального государственного автономного образовательного
учреждения
высшего образования
«Московский политехнический университет»**

ПРИНЯТО

На заседании ученого совета
Рязанского института (филиала)
Московского политехнического
университета
Протокол № 11

от «30» июня 2023 г.

УТВЕРЖДАЮ

Директор Рязанского института
(филиала) Московского
политехнического
университета

В.С. Емец
« » 202 г.



**ОСНОВНАЯ ПРОФЕССИОНАЛЬНАЯ ОБРАЗОВАТЕЛЬНАЯ
ПРОГРАММА**

Направление подготовки
21.03.02 «Землеустройство и кадастры»

Направленность подготовки
«Управление недвижимостью и развитием территорий»

Форма обучения
Заочная

Квалификация, присваиваемая выпускникам
Бакалавр

Срок получения образования: - 4,6 месяцев в заочной форме

Рязань, 2023

СОДЕРЖАНИЕ

1. ОБЩИЕ ПОЛОЖЕНИЯ

- 1.1. Нормативные документы для разработки образовательной программы
- 1.2. Цели и задачи образовательной программы

2. ХАРАКТЕРИСТИКА ПРОФЕССИОНАЛЬНОЙ ДЕЯТЕЛЬНОСТИ ВЫПУСКНИКОВ

- 2.1. Общее описание профессиональной деятельности выпускников
- 2.2. Перечень профессиональных стандартов, соотнесенных с ФГОС
- 2.3. Перечень основных задач профессиональной деятельности выпускников

3. ОБЩАЯ ХАРАКТЕРИСТИКА ОБРАЗОВАТЕЛЬНОЙ ПРОГРАММЫ

- 3.1. Направленность (профиль) образовательной программы в рамках направления подготовки
- 3.2. Квалификация, присваиваемая выпускникам
- 3.3. Объем программы
- 3.4. Формы обучения
- 3.5. Срок получения образования

4. ПЛАНИРУЕМЫЕ РЕЗУЛЬТАТЫ ОСВОЕНИЯ ОБРАЗОВАТЕЛЬНОЙ ПРОГРАММЫ

- 4.1. Требования к планируемым результатам освоения образовательной программы, обеспечиваемым дисциплинами (модулями) и практиками обязательной части
 - 4.1.1. Универсальные компетенции выпускников и индикаторы их достижения
 - 4.1.2. Общепрофессиональные компетенции выпускников и индикаторы их достижения
 - 4.1.3. Профессиональные компетенции выпускников и индикаторы их достижения

5. СТРУКТУРА И СОДЕРЖАНИЕ ОБРАЗОВАТЕЛЬНОЙ ПРОГРАММЫ

- 5.1. Структура образовательной программы
- 5.2. Объем обязательной части образовательной программы
- 5.3. Типы практики
- 5.4. Учебный план и календарный учебный график
- 5.5. Рабочие программы дисциплин (модулей) и практик
- 5.6. Фонды оценочных средств для промежуточной аттестации по дисциплинам (модулям) и практикам
- 5.7. Программа государственной итоговой аттестации
- 5.8. Программа воспитания и календарный план воспитательной работы

6. УСЛОВИЯ РЕАЛИЗАЦИИ ОБРАЗОВАТЕЛЬНОЙ ПРОГРАММЫ

- 6.1. Общесистемные условия реализации образовательной программы
- 6.2. Материально-техническое и учебно-методическое обеспечение образовательной программы
- 6.3. Кадровые условия реализации образовательной программы
- 6.4. Финансовые условия реализации образовательной программы
- 6.5. Применяемые механизмы оценки качества образовательной деятельности и подготовки обучающихся по образовательной программе

7. ОСОБЕННОСТИ ОРГАНИЗАЦИИ ОБРАЗОВАТЕЛЬНОЙ ДЕЯТЕЛЬНОСТИ ДЛЯ ЛИЦ С ОГРАНИЧЕННЫМИ ВОЗМОЖНОСТЯМИ ЗДОРОВЬЯ

1. ОБЩИЕ ПОЛОЖЕНИЯ

1.1. Нормативные документы для разработки образовательной программы

Основная профессиональная образовательная программа высшего образования - программа бакалавриата по направлению подготовки 21.03.02 «Землеустройство и кадастры» направленности подготовки «Управление недвижимостью и развитием территорий» разработана в соответствии со следующими нормативными документами:

- Федеральный закон от 29.12.2012г. № 273-ФЗ «Об образовании в Российской Федерации» (с изменениями и дополнениями);
- Федеральный государственный образовательный стандарт высшего образования - бакалавриат по направлению подготовки 21.03.02 Землеустройство и кадастры, утверждённый приказом Министерства образования и науки Российской Федерации от 12 августа 2020г. № 978, (далее – ФГОС ВО) (Зарегистрирован в Минюсте России 25.08.2020 № 59429).
- Приказ Министерства науки и высшего образования Российской Федерации от 06.04.2021 г. № 245 «Об утверждении Порядка организации и осуществления образовательной деятельности по образовательным программам высшего образования – программам бакалавриата, программам специалитета, программам магистратуры»;
- Приказ Министерства образования и науки РФ от 29 июня 2015 г. № 636 «Об утверждении Порядка проведения государственной итоговой аттестации по образовательным программам высшего образования - программам бакалавриата, программам специалитета и программам магистратуры» (с изменениями и дополнениями);
- Приказ Министерства науки и высшего образования Российской Федерации № 885 Министерства просвещения Российской Федерации № 390 от 05.08.2020 г. «О практической подготовки обучающихся»;
- Приказ Министерства образования и науки РФ от 23 августа 2017 г. № 816 «Об утверждении Порядка применения организациями, осуществляющими образовательную деятельность, электронного обучения, дистанционных образовательных технологий при реализации образовательных программ»
- Профессиональный стандарт 10.001 «Специалист в сфере кадастрового учета и государственной регистрации прав», утвержденный приказом Министерства труда и социальной защиты Российской Федерации от 12 октября 2021 г. № 718н (зарегистрирован Министерством юстиции Российской Федерации 16 ноября 2021 г., регистрационный № 65841);
- Профессиональный стандарт 10.002 «Специалист в области инженерно-геодезических изысканий для градостроительной деятельности», утвержденный приказом Министерства труда и социальной защиты Российской Федерации от 21 октября 2021 г. № 746н (зарегистрирован Министерством юстиции Российской Федерации 23 ноября 2021 г., регистрационный № 65946)
- Профессиональный стандарт 10.006 «Градостроитель», утвержденный приказом Министерства труда и социальной защиты Российской Федерации от 18 января 2023 года N 27н (зарегистрирован Министерством юстиции Российской Федерации 21 января 2023 года, регистрационный N 72427)
- Профессиональный стандарт 10.009 «Землеустроитель», утвержденный приказом Министерства труда и социальной защиты Российской Федерации от 29 июня 2021 № 434н (зарегистрирован Министерством юстиции Российской Федерации 23 июля 2021 года, регистрационный N 64367)

Образовательная деятельность по программе бакалавриата осуществляется на государственном языке Российской Федерации

1.2. Цели и задачи образовательной программы

Основная профессиональная образовательная программа высшего образования - программа бакалавриата направления подготовки **21.03.02 Землеустройство и кадастры** направленности подготовки (профиля) **Управление недвижимостью и развитием** представляет собой комплекс основных характеристик образования (объем, содержание, планируемые результаты) и организационно-педагогических условий, которые представлены в виде общей характеристики образовательной программы, учебного плана, календарного учебного графика, рабочих программ дисциплин (модулей), программ практик, программы ГИА, иных компонентов, оценочных и методических материалов, а также в виде рабочей программы воспитания, календарного плана воспитательной работы, форм аттестации.

Целью разработки программы бакалавриата является методическое обеспечение реализации ФГОС ВО по данному направлению подготовки, организация и контроль учебного процесса, обеспечивающая воспитание и качество подготовки обучающихся, получающих квалификацию «бакалавр» по направлению подготовки **21.03.02 Землеустройство и кадастры**.

Цель программы бакалавриата состоит в формировании и развитии у обучающихся личностных и профессиональных качеств, позволяющих обеспечить требования ФГОС ВО, с учетом актуальных потребностей региональной сферы труда в кадрах с высшим образованием в области землеустройства и кадастров.

Задачами программы бакалавриата являются:

- реализация компетентного подхода к процессу обучения;
- формирование универсальных, общепрофессиональных и профессиональных компетенций выпускников, способствующих профессиональному и личностному росту, обеспечивающих проектирование бакалаврами дальнейшего образовательного маршрута и планирования профессиональной карьеры, направленной на достижение академической мобильности и конкурентоспособности на рынке труда.
- обеспечение инновационного характера подготовки бакалавров на основе оптимального соотношения между сложившимися традициями и современными подходами к организации учебного процесса.

2. ХАРАКТЕРИСТИКА ПРОФЕССИОНАЛЬНОЙ ДЕЯТЕЛЬНОСТИ ВЫПУСКНИКОВ

2.1. Общее описание профессиональной деятельности выпускников

Области профессиональной деятельности и сферы профессиональной деятельности, в которых выпускники, освоившие программу, могут осуществлять профессиональную деятельность:

- 10 Архитектура, проектирование, геодезия, топография и дизайн (в сферах: ведения и развития пространственных данных государственного кадастрового учета, осуществления государственного кадастрового учета недвижимого имущества и информационного обеспечения кадастрового учета; подготовки и планирования выполнения полевых работ по инженерно-геодезическим изысканиям и их камеральной обработки для землеустройства и кадастров; проведения работ по обследованию и мониторингу объектов градостроительной деятельности, камеральной обработке результатов исследований, составлению отчетов, проектной продукции и технических паспортов для кадастровой деятельности; сбора и систематизации информации для разработки и формирования комплекта градостроительной документации);

Выпускники могут осуществлять профессиональную деятельность в других областях профессиональной деятельности и (или) сферах профессиональной деятельности при условии соответствия уровня их образования и полученных компетенций требованиям к квалификации работника.

В рамках освоения программы бакалавриата выпускники готовятся к решению задач профессиональной деятельности следующих типов:

- технологический;
- проектный;
- организационно- управленческий;

Объектами профессиональной деятельности выпускника в соответствии с ФГОС ВО являются:

- объекты недвижимости и кадастрового учета;
- объекты землеустройства: территории субъектов Российской Федерации, муниципальных образований, населенных пунктов, территориальных зон, зон с особыми условиями использования территорий, их частей, территории других административных образований, зоны специального правового режима;

2.2. Перечень профессиональных стандартов, соотнесенных с ФГОС ВО

Перечень профессиональных стандартов, соотнесенных с ФГОС ВО, приведен в Приложении 1.

Перечень обобщённых трудовых функций и трудовых функций, имеющих отношение к профессиональной деятельности выпускника программы высшего образования программы бакалавриата по направлению подготовки **21.03.02 Землеустройство и кадастры** направленность **Управление недвижимостью и развитием территорий**, представлен в Приложении 2

2.3. Перечень основных задач профессиональной деятельности выпускников

Область профессиональной деятельности (по Реестру Минтруда)	Типы задач профессиональной деятельности	Задачи профессиональной деятельности
10 Архитектура, проектирование, геодезия, топография и дизайн	технологический	Ведение и развитие пространственных данных государственного кадастра недвижимости; Осуществление государственного кадастрового учета и (или) государственной регистрации прав на объекты недвижимости; Информационное обеспечение в сфере кадастрового учета.
	проектный	Разработка землеустроительной документации
	организационно-управленческий	Управление деятельностью в сфере кадастрового учета, управление инженерно-геодезическими работами, организация планирования и проектирования обустройства территорий применительно к конкретному территориальному объекту

3. ОБЩАЯ ХАРАКТЕРИСТИКА ОБРАЗОВАТЕЛЬНОЙ ПРОГРАММЫ

3.1. Направленность (профиль) образовательной программы в рамках направления подготовки

Программа бакалавриата по направлению подготовки по направлению подготовки **21.03.02 Землеустройство и кадастры** направленность **Управление недвижимостью и развитием территорий**, которая характеризует ее ориентацию на:

- области сферы профессиональной деятельности выпускников;
- типы задач и задачи профессиональной деятельности выпускников;
- объекты профессиональной деятельности выпускников и конкретные области знания.

3.2. Квалификация, присваиваемая выпускникам

Квалификация, присваиваемая выпускникам образовательной программы - Бакалавр.

3.3. Объем программы

Объем программы бакалавриата составляет 240 зачётных единиц (далее - з.е.) вне зависимости от формы обучения, применяемых образовательных технологий, реализации программы бакалавриата с использованием сетевой формы, реализации программы бакалавриата по индивидуальному учебному плану.

Объем программы бакалавриата, реализуемый за один учебный год, составляет не более 70 з.е., вне зависимости от формы обучения, применяемых образовательных технологий, реализации программы бакалавриата с использованием сетевой формы, реализации программы бакалавриата по индивидуальному учебному плану (за исключением ускоренного обучения), а при ускоренном обучении - не более 80 з.е.

3.4. Формы обучения

Формы обучения: заочная

3.5. Срок получения образования

Срок получения образования по программе бакалавриата (вне зависимости от применяемых образовательных технологий) составляет:

- в заочной форме обучения, включая каникулы, предоставляемые после прохождения государственной итоговой аттестации, составляет 4года 6 месяцев;
- при обучении по индивидуальному учебному плану инвалидов и лиц с ОВЗ может быть увеличен по их заявлению не более чем на 1 год по сравнению со сроком получения образования, установленным для соответствующей формы обучения

4. ПЛАНИРУЕМЫЕ РЕЗУЛЬТАТЫ ОСВОЕНИЯ ОБРАЗОВАТЕЛЬНОЙ ПРОГРАММЫ

4.1. Требования к планируемым результатам освоения образовательной программы, обеспечиваемым дисциплинами (модулями) и практиками обязательной части

4.1.1. Универсальные компетенции выпускников и индикаторы их достижения

В соответствии с ФГОС ВО выпускник, освоивший программу бакалавриата, должен обладать следующими универсальными компетенциями:

Категория универсальных компетенций	Код и наименование универсальной компетенции	Код и наименование индикатора достижения универсальной компетенции
-------------------------------------	--	--

<p>системное и критическое мышление</p>	<p>УК-1. Способен осуществлять поиск, критический анализ и синтез информации, применять системный подход для решения поставленных задач</p>	<p>УК-1.1. Осуществляет поиск необходимой информации, опираясь на результаты анализа поставленной задачи УК-1.2. Разрабатывает варианты решения проблемной ситуации на основе критического анализа доступных источников информации УК-1.3. Выбирает оптимальный вариант решения задачи, аргументируя свой выбор</p>
<p>Разработка и реализация проектов</p>	<p>УК-2. Способен определять круг задач в рамках поставленной цели и выбирать оптимальные способы их решения, исходя из действующих правовых норм, имеющихся ресурсов и ограничений</p>	<p>УК-2.1. Понимает базовые принципы постановки задач и выработки решений УК-2.2. Выбирает оптимальные способы решения задач, исходя из действующих правовых норм, имеющихся ресурсов и ограничений</p>
<p>Командная работа и лидерство</p>	<p>УК-3. Способен осуществлять социальное взаимодействие и реализовывать свою роль в команде</p>	<p>УК-3.1. Понимает основные аспекты межличностных и групповых коммуникаций УК-3.2. Применяет методы командного взаимодействия</p>
<p>Коммуникация</p>	<p>УК-4. Способен осуществлять деловую коммуникацию в устной и письменной формах на государственном языке Российской Федерации и иностранном (ых) языке (ах)</p>	<p>УК-4.1. Выбирает на государственном языке РФ и иностранном(-ых) языках коммуникативно приемлемые стиль и средства взаимодействия в общении с деловыми партнерами УК-4.2. Ведет деловую переписку на государственном языке РФ и иностранном(-ых) языках УК-4.3. Использует диалог для сотрудничества в социальной и профессиональной сферах УК-4.4. Умеет выполнять перевод профессиональных текстов с иностранного(-ых) на государственный язык РФ и с государственного языка РФ на иностранный(-ые)</p>

<p>Межкультурное взаимодействие</p>	<p>УК-5. Способен воспринимать межкультурное разнообразие общества в социально-историческом, этическом и философском контекстах</p>	<p>УК-5.1 Демонстрирует толерантное восприятие социальных и культурных различий, уважительное и бережное отношение к историческому наследию и культурным традициям УК-5.2 Находит и использует необходимую для саморазвития и взаимодействия с другими людьми информацию о культурных особенностях и традициях различных социальных групп УК-5.3 Проявляет в своем поведении уважительное отношение к историческому наследию и социокультурным традициям различных социальных групп, опирающиеся на знание этапов исторического развития России в контексте мировой истории и культурных традиций мира УК-5.4 Сознательно выбирает ценностные ориентиры и гражданскую позицию; аргументированно обсуждает и решает проблемы мировоззренческого, общественного и личного характера УК-5.5. Имеет базовые представления о межкультурном разнообразии общества в социально-историческом, этическом и философском контекстах</p>
<p>Самоорганизация и саморазвитие (в том числе здоровьесбережение)</p>	<p>УК-6. Способен управлять своим временем, выстраивать и реализовывать траекторию саморазвития на основе принципов образования в течении всей жизни</p>	<p>УК-6.1. Адекватно оценивает временные ресурсы и ограничения и эффективно использует эти ресурсы УК-6.2. Выстраивает и реализует персональную траекторию непрерывного образования и саморазвития на его основе</p>
	<p>УК-7. Способен поддерживать должный уровень физической подготовленности для обеспечения полноценной социальной и профессиональной деятельности</p>	<p>УК-7.1. Рассматривает нормы здорового образа жизни как основу для полноценной социальной и профессиональной деятельности УБ-7.2. Выбирает и использует здоровьесберегающие приемы физической культуры для укрепления организма в целях осуществления полноценной профессиональной и другой деятельности</p>

<p>Безопасность жизнедеятельности</p>	<p>УК-8. Способен создавать и поддерживать в повседневной жизни и в профессиональной деятельности безопасные условия жизнедеятельности для сохранения природной среды, обеспечения устойчивого развития общества, в том числе при угрозе и возникновении чрезвычайных ситуаций и военных конфликтов</p>	<p>УК-8.1. Применяет теоретические и практические знания и навыки для обеспечения безопасных условий жизнедеятельности в бытовой и профессиональной сферах УК-8.2. Осуществляет оперативные действия по предотвращению чрезвычайных ситуаций и/или их последствий, в том числе при угрозе и возникновении военных конфликтов</p>
<p>Инклюзивная компетентность</p>	<p>УК-9. Способен использовать базовые дефектологические знания в социальной и профессиональной сферах</p>	<p>УК-9.1. Осознает значимость и проблемы профессиональной и социальной адаптации лиц с ограниченными возможностями УК-9.2. Содействует успешной профессиональной и социальной адаптации лиц с ограниченными возможностями</p>
<p>Экономическая культура, в том числе финансовая грамотность</p>	<p>УК-10. Способен принимать обоснованные экономические решения в различных областях жизнедеятельности</p>	<p>УК-10.1. Понимает базовые принципы функционирования экономики и экономического развития, цели и формы участия государства в экономике УК-10.2. Применяет методы экономического и финансового планирования для достижения текущих и долгосрочных финансовых целей УК-10.3. Использует финансовые инструменты для управления личными, корпоративными, государственными финансами УК-10.4. Использует современные методики расчёта основных экономических и социально-экономических показателей на микроуровне УК-10.5. Анализирует социально-экономические процессы на уровне предприятия, выявляет тенденции их изменения и прогнозирует дальнейшее развитие</p>

Гражданская позиция	УК-11. Способен формировать нетерпимое отношение к проявлениям экстремизма, терроризма, коррупционному поведению и противодействовать им в профессиональной деятельности	УК-11.1. Использует положения нормативно-правовых актов для юридической оценки сущности и последствий проявления экстремизма, терроризма, коррупционного поведения в своей профессиональной деятельности УК-11.2. На основе правовых норм объясняет основные направления в области противодействия проявлениям экстремизма, терроризма, коррупционному поведению, а также различает компетенцию органов публичной власти, должностных лиц, организаций и граждан в сфере противодействия таким проявлениям
---------------------	--	---

Универсальные компетенции формируются дисциплинами обязательной части программы бакалавриата и части, формируемой участниками образовательных отношений Блока 1 «Дисциплины (модули)», а также в период прохождения практики Блока 2 «Практики».

4.1.2. Общепрофессиональные компетенции выпускников и индикаторы их достижения

В соответствии с ФГОС ВО выпускник, освоивший программу бакалавриата, должен обладать следующими общепрофессиональными компетенциями:

Наименование категории (группы) общепрофессиональных компетенций	Код и наименование общепрофессиональной компетенции	Код и наименование индикатора достижения общепрофессиональной компетенции
Применение фундаментальных знаний	ОПК-1. Способен решать задачи профессиональной деятельности применяя методы моделирования, математического анализа, естественнонаучные и общеинженерные знания	ОПК-1.1. Применяет экономико-статистические методы исследования в землеустройстве
		ОПК-1.2. Обладает навыками создания и обновления цифровых моделей местности и других картографических материалов; навыками использования различных материалов аэро- и космических съёмок при землеустроительных проектных и кадастровых работах
		ОПК-1.3. Использует геодезические методы моделирования земной поверхности (местности)
		ОПК-1.4. Способен исчислять эластичность, экономический рост, обеспеченность населения при кадастровой и рыночной оценке объектов недвижимого имущества
		ОПК-1.5. Выбирает приемы и методы

		<p>решения конкретных задач из различных областей физики, позволяющие в дальнейшем решать конкретные инженерные задачи профессиональной деятельности</p> <p>ОПК-1.6. Определяет методы математического анализа и правила математического аппарата моделирования процессов и явлений, необходимые при решении задач профессиональной деятельности</p> <p>ОПК-1.7. Определяет способы сбора и обработки необходимой информации оценки состояния экосистемы, моделирования развития событий</p>
Проектирование	ОПК-2. Способен выполнять проектные работы в области землеустройства и кадастров с учетом экономических, экологических, социальных и других ограничений	<p>ОПК-2.1. Учитывает общие исторические процессы и отдельные факты земельного строя при проектировании на современном этапе и различает их гражданскую направленность</p> <p>ОПК-2.2. Производит основные картометрические действия при проектировании границ объектов недвижимости</p> <p>ОПК-2.3. Разрабатывает проектные предложения по размещению участков различного назначения в населенных пунктах и обеспечению их доступом</p> <p>ОПК-2.4. Разрабатывает проектные предложения по организации хозяйств и рациональному использованию сельскохозяйственных территорий</p> <p>ОПК-2.5. Формирует геоинформационные системы</p> <p>ОПК-2.6. Формирует первичную учётную кадастровую информацию части территории муниципального образования</p> <p>ОПК-2.7. Проводит проектирование с применением методов тематического картографирования и сравнительного анализа землеустроительных и кадастровых данных</p> <p>ОПК-2.8. Применяет основы философских знаний для формирования мировоззренческой позиции в области бережного отношения к природным богатствам и охраны земель с целью устойчивого развития территорий и создания условий для экологического благополучия населения</p>
Когнитивное управление	ОПК-3. Способен участвовать в	ОПК 3.1. Планирует виды работ по этапам кадастровых работ, разрабатывает

	<p>управлении профессиональной деятельностью, используя знания в области землеустройства и кадастров</p>	<p>организационные схемы выполнения работ, оценивает полученные результаты</p> <p>ОПК 3.2. Выбирает методы анализа массивов нормативных, статистических и других данных, проводит их статистическую обработку и выявляет факторы, влияющие на показатели эффективности использования земли</p> <p>ОПК 3.3. Определяет показатели в сфере правового обеспечения рационального использования и охраны земель, правового режима земель различных категорий, управления землепользованием и охраной земель, ответственности за нарушение земельного законодательства</p> <p>ОПК 3.4. Выявляет эффективные механизмы использования территориального потенциала в целях улучшения инвестиционного климата территорий</p> <p>ОПК 3.5. Применяет знания техники безопасности и оказания первой доврачебной помощи при возникновении чрезвычайных ситуаций при ведении профессиональной деятельности</p>
<p>Использование инструментов и оборудования</p>	<p>ОПК-4. Способен проводить измерения и наблюдения обрабатывать и представлять полученные результаты с применением информационных технологий и прикладных аппаратно-программных средств</p>	<p>ОПК 4.1. Применяет форматы и стандарты представления и обработки информации в профессиональной деятельности</p> <p>ОПК 4.2. Обрабатывает, анализирует и хранит информацию на ПК, представляет ее в требуемом формате с использованием информационных, компьютерных и сетевых технологий</p> <p>ОПК 4.3. Обрабатывает ряды геодезических измерений, вычисляет основные характеристики точности измерений</p> <p>ОПК 4.4. Выполняет комплекс фотограмметрических преобразований снимков для получения специальной метрической информации</p> <p>ОПК 4.5. Использует требования нормативных документов (инструкций) в практике выполнения геодезических работ</p> <p>ОПК 4.6. Выполняет с использованием современных геодезических приборов измерения, привязку на местности объектов землеустройства</p>

		<p>ОПК 4.7. Определяет площади по планам и картам аналитическими, графическими, графоаналитическими и механическими методами</p> <p>ОПК 4.8. Использует современные электронные геодезические приборы (электронные тахеометры, приемники глобального позиционирования) при развитии геодезических сетей специального назначения и производстве топографических съёмок</p> <p>ОПК 4.9. Использует геоинформационные системы при обработке информации об объектах недвижимости</p> <p>ОПК 4.10. Выполняет внутренние и внешние обмеры, определяет площади, объемы, физический износ и умеет определять стоимость объектов капитального строительства, составлять инвентаризационно-техническую документацию</p> <p>ОПК 4.11. Создает орто-фото-планы</p> <p>ОПК 4.12. Создает тематические карты</p> <p>ОПК 4.13. Проводит теодолитные съемки</p> <p>ОПК 4.14. Уравнивает системы теодолитных ходов с узловым пунктом и вычисляет координаты дополнительных геодезических пунктов</p> <p>ОПК 4.15. Составляет вычислительные программы на языке программирования высокого уровня для решения задач профессиональной деятельности</p> <p>ОПК 4.16. Обрабатывает материалы нивелирования для составления топографического плана поверхности и составления профиля сооружения линейного типа</p> <p>ОПК 4.17. Использует пакеты прикладных программ, базы данных для накопления и переработки кадастровой информации и проведения необходимых расчетов на ЭВМ</p> <p>ОПК 4.18. Владеет геодезическими методами сбора и обработки метрической информации о топографической поверхности.</p>
Исследование	ОПК-5. Способен оценивать и обосновывать результаты исследований в области	ОПК 5.1. Выполняет геодезические измерения традиционными и современными средствами, обрабатывает результаты по традиционным технологиям, выполняет оценку точности

	<p>землеустройства и кадастров</p>	<p>измерений</p> <p>ОПК 5.2. Оценивает результаты анализа состояния и использования земельных ресурсов, в том числе для кадастрового учета земель</p> <p>ОПК 5.3. Применяет навыки проведения экспериментальных исследований различных физических явлений и оценки погрешности измерений</p> <p>ОПК 5.4. Критически переосмысливает иноязычную информацию, вырабатывает собственное мнение извлекать и систематизировать информацию из различных иноязычных источников в области кадастра недвижимости</p> <p>ОПК 5.5. Использует методики землеустроительного проектирования при решении обоснованных проектных землеустроительных решений</p>
<p>Принятие решений</p>	<p>ОПК-6. Способен принимать обоснованные решения в профессиональной деятельности, выбирать эффективные методы и технологии выполнения землеустроительных и кадастровых работ</p>	<p>ОПК-6.1. Применяет знания основ гражданско-правового регулирования в сфере обеспечения гражданского и хозяйственного оборота объектов недвижимости</p> <p>ОПК-6.2. Применяет на практике законы, подзаконные акты и нормативные документы, методики разработки и обеспечения проектных решений в кадастре недвижимости</p> <p>ОПК-6.3. Применяет и использует знания о методах управления и работы в команде, разрешает конфликт интересов сторон, соблюдает права и законные интересы третьих лиц при осуществлении гражданского и хозяйственного оборота</p> <p>ОПК-6.4. Анализирует формы и содержание подзаконных актов, регулирующих земельные отношения</p> <p>ОПК-6.5. Подбирает оптимальный способ изображения тематического содержания карты</p> <p>ОПК-6.6. Использует знания нормативной базы и методик разработки проектных решений в землеустройстве и кадастра</p> <p>ОПК-6.7. Применяет на практике подходы к кадастровому учету объектов недвижимости</p> <p>ОПК-6.8. Правильно подбирает масштаб</p>

		и проекцию создаваемой карты
		ОПК-6.9. Выполняет землеустроительное проектирование сельскохозяйственного предприятия, как объекта землеустроительной деятельности
		ОПК-6.10. Проводит межхозяйственное (территориальное) землеустройство
		ОПК-6.11. Интерпретирует процессы моделей развития земельно-имущественных отношений и земельного строя, событий и явлений в России и мировом сообществе в их динамике и взаимосвязи, руководствуясь принципами научной объективности и историзма
		ОПК-6.12. Формирует предложения по совершенствованию выполнения топографо-геодезических работ
		ОПК-6.13. Оценивает безопасное проведение топографогеодезических изысканий с использованием современных приборов, оборудования и технологий
		ОПК-6.14. Принимает обоснованные решения об этапах создания цифровой карты и выборе наиболее эффективного метода визуализации данных
Применение прикладных знаний	ОПК-7. Способен анализировать, составлять и применять техническую документацию, связанную с профессиональной деятельностью, соответствию действующими нормативными правовыми актами	ОПК-7.1. Устно и письменно излагает результаты своей учебной и исследовательской работы
		ОПК-7.2. Работает с национальными и международными стандартами, готовит документацию для поверки и калибровки оборудования
		ОПК-7.3. Проводит кадастровый учет с применением информационных систем
		ОПК-7.4. Находит и использует научно-техническую информацию отечественного и зарубежного опыта использования земли и иной недвижимости
Педагогическая деятельность	ОПК-8. Способен участвовать в процессе подготовки и реализации основных программ профессионального обучения, основных профессиональных программ и дополнительных	ОПК-8.1. Разрабатывает план учебно-научной работы по конкретной теме
		ОПК-8.2. Правильно использует понятийный аппарат исторической науки, составляет аргументированное мнение по изучаемой проблеме в процессе подготовки и реализации программ профессионального обучения и профессиональных программ

	профессиональных программ	ОПК-8.3. Анализирует свои личностные и профессиональные возможности в соответствии с современными тенденциями в землеустройстве и кадастрах, отбирает современные технологии повышения профессионального мастерства
Информационно-коммуникационные технологии для профессиональной деятельности	ОПК-9. Способен понимать принципы работы современных информационных технологий и использовать их для решения задач профессиональной деятельности	ОПК-9.1. Знает принципы работы современных информационных технологий
		ОПК-9.1. Использует современные информационные технологии для решения задач профессиональной деятельности и осуществления деловых коммуникаций

Общепрофессиональные компетенции формируются дисциплинами обязательной части Блока 1 «Дисциплины (модули)» и Блока 2 «Практики».

4.1.3. Профессиональные компетенции выпускников и индикаторы их достижения

В виду отсутствия обязательных и рекомендуемых профессиональных компетенций в качестве профессиональных компетенций в программу бакалавриата включены определенные самостоятельно профессиональные компетенции исходя из направленности (профиля) образовательной программы.

Профессиональные компетенции формируются на основе профессиональных стандартов, соответствующих профессиональной деятельности выпускников, путём отбора соответствующих обобщенных трудовых функций (далее - ОТФ), относящихся к уровню квалификации, требующего освоения программы бакалавриата (как правило, 6 уровень квалификации), и анализа требований раздела «Требования к образованию и обучению». ОТФ может быть выделена полностью или частично.

Профессиональные компетенции программы бакалавриата формируются в ходе освоения дисциплин, входящих в часть, формируемую участниками образовательных отношений Блока 1 «Дисциплины (модули)» и Блока 2 «Практики».

Совокупность компетенций, установленных программой бакалавриата, обеспечивает выпускнику способность осуществлять профессиональную деятельность в указанных областях профессиональной деятельности и решать задачи профессиональной деятельности в соответствии с указанными выше типами.

Институт самостоятельно планирует результаты обучения по дисциплинам (модулям) и практикам, которые соотносятся с установленными в программе бакалавриата индикаторами достижения компетенций. Совокупность запланированных результатов обучения по дисциплинам (модулям) и практикам обеспечивает формирование у выпускника всех компетенций, установленных программой бакалавриата.

Приложение 3. Матрица соответствия компетенций и составных частей образовательной программы

Профессиональные компетенции выпускников и индикаторы их достижения:

Задача ПД	Объект или область знания	Код и наименование профессиональной компетенции	Код и наименование индикатора достижения профессиональной компетенции	Основание (ПС, анализ опыта)
Тип задач профессиональной деятельности: технологический				
<p>Ведение и развитие пространственных данных государственного кадастра недвижимости; Ведение и развитие пространственных данных государственного кадастра недвижимости; Информационное обеспечение в сфере кадастрового учета.</p>	<p>- объекты недвижимости и кадастрового учета; - объекты землеустройства: территории субъектов Российской Федерации, муниципальных образований, населенных пунктов, территориальных зон, зон с особыми условиями использования территорий, их частей, территории других административных образований, зоны специального правового режима;</p>	<p>ПК-1 Способность использовать знание современных технологий сбора, систематизации, обработки и учета информации об объектах недвижимости, современных географических и земельно-информационных систем</p>	<p>ПК-1.1. Знание современных технологий сбора, систематизации, обработки и учета информации об объектах недвижимости, современных географических и земельно-информационных систем, в том числе полученных при кадастровых, землеустроительных, инженерно-геодезических, градостроительных, проектных работах, а также работах, связанных с дистанционным зондированием Земли. ПК-1.2. Использование практических навыков, полученных в результате практической подготовки для применения современных технологий сбора, систематизации, обработки и учета информации об объектах недвижимости, современных географических и земельно-информационных систем, в том числе полученных при кадастровых, землеустроительных, инженерно-геодезических, градостроительных, проектных работах, а также работах, связанных с дистанционным зондированием Земли.</p>	<p>10.001 «Специалист в сфере кадастрового учета и государственной регистрации прав», С/01.6, С/02.6</p>

<p>Осуществление государственного кадастрового учета и (или) государственной регистрации прав на объекты недвижимости</p>	<p>- объекты недвижимости и кадастрового учета; - объекты землеустройства: территории субъектов Российской Федерации, муниципальных образований, населенных пунктов, территориальных зон, зон с особыми условиями использования территорий, их частей, территории других административных образований, зоны специального правового режима;</p>	<p>ПК-2 Способен осуществлять действия по государственному кадастровому учету и оценке недвижимого имущества, вести документооборот</p>	<p>ПК-2.1. Знание принципов, показателей и методик кадастровой и экономической оценки земель и других объектов недвижимости. ПК-2.2. Применение результатов кадастровых, землеустроительных, инженерно-геодезических, градостроительных, проектных работ, а также работ, связанных с дистанционным зондированием Земли для информационного обеспечения кадастровой и экономической оценки земель и других объектов недвижимости. ПК-2.3 Ведение государственного кадастра недвижимости с использованием автоматизированной информационной системы ПК-2.4 Предоставление сведений, внесенных в государственный кадастр недвижимости и в Единый государственный реестр прав на недвижимое имущество и сделок с ним (ЕГРП) ПК-2.5 Определение кадастровой стоимости объектов недвижимости</p>	<p>10.001 «Специалист в сфере кадастрового учета и государственной регистрации прав», D /01.6, D /02.6</p>
<p>Информационное обеспечение в сфере кадастрового учета</p>	<p>- объекты недвижимости и кадастрового учета; - объекты землеустройства: территории субъектов Российской Федерации, муниципальных</p>	<p>ПК-3 Способность использовать знания современных технологий при проведении землеустроительных и кадастровых работ</p>	<p>ПК-3.1. Знание современных технологий выполнения инженерно-геодезических, градостроительных, проектных работ, а также работ, связанных с дистанционным зондированием Земли для целей осуществления землеустроительных и кадастровых работ. ПК-3.2. Разработка проектной</p>	<p>10.002 «Специалист в области инженерно-геодезических изысканий для градостроительной деятельности», В/02.6, В/03.6</p>

	<p>образований, населенных пунктов, территориальных зон, зон с особыми условиями использования территорий, их частей, территории других административных образований, зоны специального правового режима;</p>		<p>документации и техническое руководство выполнения инженерно-геодезических, градостроительных, проектных работ, а также работ, связанных с дистанционным зондированием Земли для целей осуществления землеустроительных и кадастровых работ.</p> <p>ПК-3.3. Использование практических навыков, полученных в результате практической подготовки выполнения инженерно-геодезических, градостроительных, проектных работ, а также работ, связанных с дистанционным зондированием Земли для целей осуществления землеустроительных и кадастровых работ.</p> <p>ПК-3.4. Тактическое управление процессами планирования и организации производства на уровне структурного подразделения промышленной организации при проведении землеустроительных и кадастровых работ.</p>	
Тип задач профессиональной деятельности: проектный				
<p>Разработка землеустроительной документации</p>	<p>- объекты недвижимости и кадастрового учета;</p> <p>- объекты землеустройства: территории субъектов Российской Федерации,</p>	<p>ПК-4 Способность использовать знания нормативной базы и методик разработки проектных решений в землеустройстве и кадастрах, оформить и согласовать землеустроительную документацию</p>	<p>ПК-4.1. Знание нормативной базы и методик разработки проектных решений в землеустройстве, кадастрах, в том числе при выполнении кадастровых, инженерно-геодезических работ, территориальном управлении.</p> <p>ПК-4.2. Использование практических</p>	<p>10.009 «Землеустроитель», В/01.6, В/02.6, В/03.6, В/04.6</p>

	<p>муниципальных образований, населенных пунктов, территориальных зон, зон с особыми условиями использования территорий, их частей, территории других административных образований, зоны специального правового режима;</p>		<p>навыков, полученных в результате практической подготовки для разработки проектных решений в землеустройстве, кадастрах, в том числе при выполнении кадастровых, инженерно-геодезических работ, территориальном управлении. ПК-4.3 Проведение природно-сельскохозяйственного районирования земель и зонирование территорий объектов землеустройства ПК-4.4 Разработка предложений по планированию рационального использования земель и их охране ПК-4.5 Разработка проектной землеустроительной документации</p>	
<p>Разработка землеустроительной документации</p>	<p>- объекты недвижимости и кадастрового учета; - объекты землеустройства: территории субъектов Российской Федерации, муниципальных образований, населенных пунктов, территориальных зон, зон с особыми условиями использования территорий, их частей, территории других</p>	<p>ПК-5 Способность осуществлять мероприятия по реализации проектных решений по землеустройству и кадастрам</p>	<p>ПК-5.1. Знание способов осуществления мероприятия по реализации проектных решений по землеустройству и кадастрам, в том числе при выполнении кадастровых, инженерно-геодезических работ, территориальном управлении. ПК-5.2. Использование практических навыков, полученных в результате практической подготовки для осуществления мероприятия по реализации проектных решений по землеустройству и кадастрам, в том числе при выполнении кадастровых, инженерно-геодезических работ, территориальном управлении.</p>	<p>10.006 Профессиональный стандарт «Градостроитель», А/01.6, А/02.6</p>

	административных образований, зоны специального правового режима;			
Тип задач профессиональной деятельности: организационно- управленческий				
Управление деятельностью в сфере кадастрового учета, управление инженерно-геодезическими работами, организация планирования и проектирования обустройства территорий применительно к конкретному территориальному объекту	- объекты недвижимости и кадастрового учета; - объекты землеустройства: территории субъектов Российской Федерации, муниципальных образований, населенных пунктов, территориальных зон, зон с особыми условиями использования территорий, их частей, территории других административных образований, зоны специального правового режима;	ПК-6 Способность применять знание законов страны для правового регулирования земельно-имущественных отношений, контроля за использованием земель и недвижимости	ПК-6.1. Знания способов осуществления и проведения кадастрового учета, регистрации прав, землеустроительных работ, инженерно-геодезических работ, инженерно-проектных работ, работ по обустройству территории. ПК-6.2. Владение способами разработки, внедрения и применения автоматизированных информационных систем для выполнения работ в области земельно-имущественных отношений, ведения информационного и межведомственного взаимодействия, контроля за использованием земель и недвижимости ПК-6.3. Умение применять способы планирования выполнения и руководства работ в области кадастрового учета, землеустройства, инженерно-геодезических изысканий, проектирования для градостроительства и обустройства территорий. ПК-6.4. Использование практических	10.002 «Специалист в области инженерно-геодезических изысканий для градостроительной деятельности», В/01.6, В/02.6

			навыков, полученных в результате практической подготовки для правового регулирования земельно-имущественных отношений, контроля за использованием земель и недвижимости	
--	--	--	---	--

5. СТРУКТУРА И СОДЕРЖАНИЕ ОБРАЗОВАТЕЛЬНОЙ ПРОГРАММЫ

5.1. Структура образовательной программы

Структура программы бакалавриата включает следующие блоки:

Блок 1 «Дисциплины (модули)»;

Блок 2 «Практика»;

Блок 3 «Государственная итоговая аттестация».

Структура и объем программы бакалавриата:

Структура программы бакалавриата		Объем программы бакалавриата и ее блоков в з.е.
Блок 1	Дисциплины (модули)	201
Блок 2	Практика	30
Блок 3	Государственная итоговая аттестация	9
Объем программы бакалавриата		240

5.2. Объем обязательной части образовательной программы

В рамках программы бакалавриата выделяются обязательная часть и часть, формируемая участниками образовательных отношений.

К обязательной части программы бакалавриата относятся дисциплины (модули) и практики, обеспечивающие формирование общепрофессиональных компетенций.

В обязательную часть программы бакалавриата включаются, в том числе:

дисциплины (модули) по философии, истории (истории России, всеобщей истории), иностранному языку, безопасности жизнедеятельности, реализуемые в рамках Блока 1 «Дисциплины (модули)».

Дисциплины (модули) и практики, обеспечивающие формирование универсальных компетенций, включаются как в обязательную часть программы бакалавриата, так и в часть, формируемую участниками образовательных отношений

Объем обязательной части без учета объема государственной итоговой аттестации составляет 63 процента общего объема программы бакалавриата.

Блок 1 «Дисциплины (модули)» реализуется в форме практической подготовке частично.

5.3. Типы практики

В Блок 2 "Практика" входят учебная и производственная практики (далее вместе - практики).

Типы учебной практики:

- технологическая практика;

Типы производственной практики:

- проектная практика;
- технологическая практика;
- преддипломная (устанавливается образовательной организацией).

Блок 2 «Практика» реализуется в форме практической подготовке полностью.

5.4. Учебный план и календарный учебный график

Приложение 4. Учебный план по направлению подготовки *21.03.02 Землеустройство и кадастры*, направленность (профиль) *Управление недвижимостью и развитием территорий*

В учебном плане указывается перечень дисциплин, практик, аттестационных испытаний государственной итоговой аттестации обучающихся, других видов учебной деятельности с указанием их объёма в зачётных единицах, последовательности и распределения по периодам обучения. В учебном плане выделяется объём работы обучающихся во взаимодействии с преподавателем (контактная работа обучающихся с преподавателем по видам учебных занятий) и самостоятельной работой обучающихся в академических часах. Для каждой дисциплины и практики указывается форма промежуточной аттестации обучающихся.

Учебные планы формируются по формам обучения и годам набора.

Приложение 5. Календарный учебный график для очной формы обучения.

Календарный учебный график является составной частью образовательной программы, в котором указаны периоды осуществления видов учебной деятельности (последовательность реализации программы по годам, включая теоретическое обучение, практики, промежуточные и итоговую аттестации) и периоды каникул

5.5. Рабочие программы дисциплин (модулей) и практик

Приложение 6. Рабочие программы дисциплин (модулей)

Рабочие программы всех дисциплин (модулей) в соответствии с учебным планом разработаны и утверждены. Аннотации рабочих программ дисциплин (модулей) размещены на официальном сайте института в разделе «Сведения об образовательной организации/Образование».

Рабочие программы дисциплин (модулей) доступны в разделе «Библиотек электронных ресурсов института» основного меню ЭБС института.

Программы практик в соответствии с учебным планом разработаны и утверждены.

Электронные версии программ практик расположены на сайте института в разделе «Сведения об образовательной организации/Образование».

5.6. Фонды оценочных средств для промежуточной аттестации

Приложение 7. Фонды оценочных средств для промежуточной аттестации

Оценочные материалы разработаны в виде фондов оценочных средств (далее - ФОС), включающих:

- оценочные материалы для проведения текущего контроля успеваемости обучающихся по дисциплинам (модулям), практикам;
- оценочные материалы (ФОС) для проведения промежуточной аттестации обучающихся по дисциплинам (модулям), практикам;
- оценочные материалы для государственной итоговой аттестации.

ФОС формируются на ключевых принципах оценивания: валидности, надежности, объективности. ФОС разработаны и утверждены в установленном порядке.

ФОС для проведения текущего контроля успеваемости и промежуточной аттестации являются составной частью рабочих программ дисциплин и программ практики.

Полный комплект оценочных материалов, необходимых для оценивания результатов обучения по дисциплине (ФОС для проведения промежуточной аттестации) хранится на кафедре-разработчике в бумажном и/или электронном виде.

ФОС государственной итоговой аттестации являются составной частью программы ГИА. Программа государственной итоговой аттестации составлена в соответствии с требованиями ФГОС ВО и размещена на сайте университета http://www.tolgas.ru/sveden/education/edu_prog/.

Методические материалы имеются в необходимом объёме; представлены в рабочих программах дисциплин (модулей) и программах практик в виде перечня основной и дополнительной литературы, а также в ЭИОС университета.

5.7. Программа государственной итоговой аттестации

Государственная итоговая аттестация является составной частью образовательной программы высшего образования. Государственная итоговая аттестация направлена на установление способности выпускника осуществлять профессиональную деятельность не менее чем в одной области профессиональной деятельности и сфере профессиональной деятельности и определение уровня подготовки выпускника решать задачи профессиональной деятельности не менее чем одного типа.

Государственная итоговая аттестация по ОП предусматривает:

- а) подготовку к сдаче и сдача государственного экзамена;
- б) выполнение, подготовка к процедуре защиты и защита выпускной квалификационной работы.

Приложение 8. Программа государственной итоговой аттестации составлена в соответствии с требованиями ФГОС ВО и размещена на сайте института.

5.8. Программа воспитания и календарный план воспитательной работы

Приложении 8. Рабочая программа воспитания

Рабочая программа воспитания по направлению подготовки **08.03.01 Строительство** представляет собой ценностно-нормативную, методологическую, методическую и технологическую основу организации воспитательной деятельности в современной образовательной организации высшего образования и направлена на развитие личности, создание условий для самоопределения и социализации обучающихся на основе социокультурных, духовно-нравственных ценностей и принятых в российском обществе правил и норм поведения в интересах человека, семьи, общества и государства, формирование у обучающихся чувства патриотизма, гражданственности, уважения к памяти защитников Отечества и подвигам Героев Отечества, закону и правопорядку, человеку труда и старшему поколению, взаимного уважения, бережного отношения к культурному наследию и традициям многонационального народа Российской Федерации, природе и окружающей среде

Цель воспитательной работы – создание условий для активной жизнедеятельности обучающихся, их гражданского самоопределения, профессионального становления и индивидуально-личностной самореализации в созидательной деятельности для удовлетворения потребностей в нравственном, культурном, интеллектуальном, социальном и профессиональном развитии.

Приложение 9. Календарный план воспитательной работы

Календарный план воспитательной работы указывает содержательные ориентиры воспитательной деятельности, конкретизирует перечень событий и мероприятий воспитательной направленности, определяет ее порядок, объем, временные границы. Календарный план позволяет упорядочить педагогическую деятельность, обеспечить выполнение таких требований к педагогическому процессу, как планомерность и систематичность, управляемость и преемственность его результатов.

Календарный план воспитательной работы предусматривает создание условий для выбора обучающимися различных видов, форм деятельности, определению своей позиции в планируемой работе. Он содержит в себе не только формальные характеристики проводимых мероприятий, но и содержательное, смысловое обоснование, а также сведения об участниках мероприятий, при реализации которых необходимо предусматривать активное взаимодействие всех участников образовательного процесса и активную вовлеченность обучающихся всех форм обучения.

6. УСЛОВИЯ РЕАЛИЗАЦИИ ОБРАЗОВАТЕЛЬНОЙ ПРОГРАММЫ

Требования к условиям реализации программы бакалавриата включают в себя общесистемные требования, требования к материально-техническому и учебно-методическому обеспечению, требования к кадровым и финансовым условиям реализации

программы бакалавриата, а также требования к применяемым механизмам оценки качества образовательной деятельности и подготовки обучающихся по программе бакалавриата.

6.1. Общесистемные условия реализации образовательной программы

Институт располагает материально-техническим обеспечением образовательной деятельности (помещениями и оборудованием) для реализации программы бакалавриата по Блоку 1 "Дисциплины (модули)" и Блоку 3 "Государственная итоговая аттестация" в соответствии с учебным планом.

Каждый обучающийся в течение всего периода обучения обеспечивается индивидуальным неограниченным доступом к электронной информационно-образовательной среде института из любой точки, в которой имеется доступ к информационно-телекоммуникационной сети "Интернет", как на территории института, так и вне его.

Электронная информационно-образовательная среда института обеспечивает:

- доступ к учебным планам, рабочим программам дисциплин (модулей), практик, электронным учебным изданиям и электронным образовательным ресурсам, указанным в рабочих программах дисциплин (модулей), практик;
- формирование электронного портфолио обучающегося, в том числе сохранение его работ и оценок за эти работы.

В случае реализации программы бакалавриата с применением электронного обучения, дистанционных образовательных технологий электронная информационно-образовательная среда института дополнительно обеспечивает:

- фиксацию хода образовательного процесса, результатов промежуточной аттестации и результатов освоения программы бакалавриата;
- проведение учебных занятий, процедур оценки результатов обучения, реализация которых предусмотрена с применением электронного обучения, дистанционных образовательных технологий;
- взаимодействие между участниками образовательного процесса, в том числе синхронное и (или) асинхронное взаимодействия посредством сети "Интернет".

Функционирование электронной информационно-образовательной среды обеспечивается соответствующими средствами информационно-коммуникационных технологий и квалификацией работников, её использующих и поддерживающих. Функционирование электронной информационно-образовательной среды соответствует законодательству Российской Федерации.

6.2 Материально-техническое и учебно-методическое обеспечение образовательной программы

Помещения представляют собой учебные аудитории для проведения учебных занятий, предусмотренных программой бакалавриата, оснащённые оборудованием и техническими средствами обучения, состав которых определяется в рабочих программах дисциплин (модулей).

Помещения для самостоятельной работы обучающихся оснащены компьютерной техникой с возможностью подключения к сети "Интернет" и обеспечением доступа в электронную информационно-образовательную среду института.

Допускается замена оборудования его виртуальными аналогами.

Институт обеспечен необходимым комплектом лицензионного и свободно распространяемого программного обеспечения, в том числе отечественного производства (состав определяется в рабочих программах дисциплин (модулей) и подлежит обновлению при необходимости).

При использовании в образовательном процессе печатных изданий библиотечный фонд укомплектован печатными изданиями из расчёта не менее 0,25 экземпляра каждого из изданий, указанных в рабочих программах дисциплин (модулей), практик, на одного

обучающегося из числа лиц, одновременно осваивающих соответствующую дисциплину (модуль), проходящих соответствующую практику.

Обучающимся обеспечивается доступ (удалённый доступ), в том числе в случае применения электронного обучения, дистанционных образовательных технологий, к современным профессиональным базам данных и информационным справочным системам, состав которых определяется в рабочих программах дисциплин (модулей) и подлежит обновлению (при необходимости).

Обучающиеся из числа инвалидов и лиц с ОВЗ обеспечиваются печатными и (или) электронными образовательными ресурсами в формах, адаптированных к ограничениям их здоровья.

6.3 Кадровые условия реализации образовательной программы

Кадровое обеспечение образовательной программы

Реализация программы бакалавриата обеспечивается педагогическими работниками Организации, а также лицами, привлекаемыми Организацией к реализации программы бакалавриата на иных условиях.

Квалификация педагогических работников Организации должна отвечать квалификационным требованиям, указанным в квалификационных справочниках и (или) профессиональных стандартах (при наличии).

Не менее 70 процентов численности педагогических работников Организации, участвующих в реализации программы бакалавриата, и лиц, привлекаемых Организацией к реализации программы бакалавриата на иных условиях (исходя из количества замещаемых ставок, приведенного к целочисленным значениям), должны вести научную, учебно-методическую и (или) практическую работу, соответствующую профилю преподаваемой дисциплины (модуля).

Не менее 5 процентов численности педагогических работников Организации, участвующих в реализации программы бакалавриата, и лиц, привлекаемых Организацией к реализации программы бакалавриата на иных условиях (исходя из количества замещаемых ставок, приведенного к целочисленным значениям), должны являться руководителями и (или) работниками иных организаций, осуществляющими трудовую деятельность в профессиональной сфере, соответствующей профессиональной деятельности, к которой готовятся выпускники (иметь стаж работы в данной профессиональной сфере не менее 3 лет).

Не менее 60 процентов численности педагогических работников Организации и лиц, привлекаемых к образовательной деятельности Организации на иных условиях (исходя из количества замещаемых ставок, приведенного к целочисленным значениям), должны иметь ученую степень (в том числе ученую степень, полученную в иностранном государстве и признаваемую в Российской Федерации) и (или) ученое звание (в том числе ученое звание, полученное в иностранном государстве и признаваемое в Российской Федерации).

6.4 Финансовые условия реализации образовательной программы

Финансовое обеспечение реализации программы бакалавриата должно осуществляться в объеме не ниже значений базовых нормативов затрат на оказание государственных услуг по реализации образовательных программ высшего образования - программ бакалавриата и значений корректирующих коэффициентов к базовым нормативам затрат, определяемых Министерством науки и высшего образования Российской Федерации.

6.5 Применяемые механизмы оценки качества образовательной деятельности и подготовки обучающихся по образовательной программе

Качество образовательной деятельности и подготовки обучающихся по программе бакалавриата определяется в рамках системы внутренней оценки, а также системы внешней оценки, в которой институт принимает участие на добровольной основе.

При осуществлении образовательной деятельности по образовательной программе

институт обеспечивает:

- реализацию дисциплин (модулей) посредством проведения учебных занятий (включая проведение текущего контроля успеваемости) и промежуточной аттестации обучающихся;
- проведение практик (включая проведение текущего контроля успеваемости и промежуточной аттестации обучающихся);
- проведение итоговой (государственной итоговой) аттестации обучающихся.

Текущий контроль успеваемости обеспечивает оценивание хода освоения дисциплин (модулей) и прохождения практик, промежуточная аттестация обучающихся - оценивание промежуточных и окончательных результатов обучения по дисциплинам (модулям) и прохождения практик (в том числе результатов курсового проектирования (выполнения курсовых работ)).

В институте текущий контроль осуществляется в рамках рейтинговой системы оценки знаний студентов, которая предполагает разделение процесса изучения каждой дисциплины (модуля) во времени на содержательные этапы, контроль всех основных видов учебной работы по окончании каждого этапа, широкую гласность результатов контроля и мониторинг успеваемости каждого обучающегося.

Конкретные формы и процедуры текущего контроля успеваемости и промежуточной аттестации обучающихся по каждой дисциплине (модулю) и практике устанавливаются учебным планом и рабочей программой дисциплины (модуля) и доводятся до сведения обучающихся в сроки, определённые в соответствующих локальных нормативных актах (в том числе особенности процедур текущего контроля успеваемости и промежуточной аттестации при обучении инвалидов и лиц с ограниченными возможностями здоровья).

Для осуществления процедур текущего контроля успеваемости и промежуточной аттестации обучающихся созданы фонды оценочных средств, позволяющие оценить достижение запланированных в образовательной программе результатов обучения и уровень сформированности всех компетенций, заявленных в образовательной программе.

Государственная итоговая аттестация, завершающая освоение основной профессиональной образовательной программы, является обязательной и представляет собой форму оценки степени и уровня освоения обучающимися образовательной программы.

В Блок 3 "Государственная итоговая аттестация" входят:

- подготовка к сдаче и сдача государственного;
- выполнение, подготовка к процедуре защиты и защита выпускной квалификационной работы.

Содержание государственного экзамена, требования к выпускной квалификационной работе, фонды оценочных средств для проведения государственной итоговой аттестации представлены в программе государственной итоговой аттестации по данной образовательной программе.

В целях совершенствования программы бакалавриата институт при проведении регулярной внутренней оценки качества образовательной деятельности и подготовки обучающихся по программе бакалавриата привлекает работодателей и (или) их объединения, иных юридических и (или) физических лиц, включая педагогических работников института.

В рамках внутренней системы оценки качества образовательной деятельности по программе бакалавриата обучающимся предоставляется возможность оценивания условий, содержания, организации и качества образовательного процесса в целом и отдельных дисциплин (модулей) и практик.

Внешняя оценка качества образовательной деятельности по программе бакалавриата в рамках процедуры государственной аккредитации осуществляется с целью подтверждения соответствия образовательной деятельности по программе бакалавриата требованиям ФГОС ВО.

Внешняя оценка качества образовательной деятельности и подготовки обучающихся по программе бакалавриата может осуществляться в рамках профессионально-общественной аккредитации, проводимой работодателями, их объединениями, а также уполномоченными ими организациями, в том числе иностранными организациями, либо авторизованными

национальными профессионально-общественными организациями, входящими в международные структуры, с целью признания качества и уровня подготовки выпускников, отвечающими требованиям профессиональных стандартов (при наличии), требованиям рынка труда к специалистам соответствующего профиля.

7. ОСОБЕННОСТИ ОРГАНИЗАЦИИ ОБРАЗОВАТЕЛЬНОЙ ДЕЯТЕЛЬНОСТИ ДЛЯ ЛИЦ С ОГРАНИЧЕННЫМИ ВОЗМОЖНОСТЯМИ ЗДОРОВЬЯ

Институт предоставляет инвалидам и лицам с ОВЗ (по их заявлению) возможность обучения по программе бакалавриата, учитывающей особенности их психофизического развития, индивидуальных возможностей и при необходимости, обеспечивающей коррекцию нарушений развития и социальную адаптацию указанных лиц.

Обучение по образовательной программе обучающихся с ограниченными возможностями здоровья осуществляется институтом с учётом особенностей психофизического развития, индивидуальных возможностей и состояния здоровья таких обучающихся.

Образование обучающихся с ограниченными возможностями здоровья может быть организовано как совместно с другими обучающимися, так и в отдельных группах.

Институтом созданы специальные условия для получения высшего образования по образовательной программе обучающимися с ограниченными возможностями здоровья.

Под специальными условиями для получения высшего образования по образовательной программе обучающимися с ограниченными возможностями здоровья понимаются условия обучения таких обучающихся, включающие в себя использование специальных образовательных программ и методов обучения и воспитания, специальных учебников, учебных пособий и дидактических материалов, специальных технических средств обучения коллективного и индивидуального пользования, предоставление услуг ассистента (помощника), оказывающего обучающимся необходимую техническую помощь, проведение групповых и индивидуальных коррекционных занятий, обеспечение доступа в здания организаций и другие условия, без которых невозможно или затруднено освоение образовательных программ обучающимися с ограниченными возможностями здоровья.

При получении высшего образования по образовательной программе обучающимся с ограниченными возможностями здоровья предоставляются бесплатно специальные учебники и учебные пособия, иная учебная литература, а также услуги сурдопереводчиков и тифлосурдопереводчиков.

В целях доступности получения высшего образования по образовательной программе лицами с ограниченными возможностями здоровья организацией обеспечивается:

1) для лиц с ограниченными возможностями здоровья по зрению:

наличие альтернативной версии официального сайта организации в сети "Интернет" для слабовидящих;

размещение в доступных для обучающихся, являющихся слепыми или слабовидящими, местах и в адаптированной форме (с учётом их особых потребностей) справочной информации о расписании учебных занятий (информация должна быть выполнена крупным рельефно-контрастным шрифтом (на белом или жёлтом фоне) и продублирована шрифтом Брайля);

присутствие ассистента, оказывающего обучающемуся необходимую помощь;

обеспечение выпуска альтернативных форматов печатных материалов (крупный шрифт или аудиофайлы);

обеспечение доступа обучающегося, являющегося слепым и использующего собаку-проводника, к зданию организации;

2) для лиц с ограниченными возможностями здоровья по слуху:

дублирование звуковой справочной информации о расписании учебных занятий визуальной (установка мониторов с возможностью трансляции субтитров (мониторы, их размеры и количество необходимо определять с учётом размеров помещения);

обеспечение надлежащими звуковыми средствами воспроизведения информации;

3) для лиц с ограниченными возможностями здоровья, имеющих нарушения опорно-двигательного аппарата, материально-технические условия должны обеспечивать возможность беспрепятственного доступа обучающихся в учебные помещения, столовые, туалетные и другие помещения организации, а также пребывания в указанных помещениях (наличие пандусов, поручней, расширенных дверных проёмов, лифтов, локальное понижение стоек-барьеров; наличие специальных кресел и других приспособлений).

Основную профессиональную образовательную программу бакалавриата по направлению подготовки **21.03.02 Землеустройство и кадастры** направленность (профиль) **Управление недвижимостью и развитием территорий** разработала заведующий кафедрой «Промышленное и гражданское строительство» Рязанского института (филиала) Московского политехнического университета к.т.н., доцент ВАК Н. А. Антоненко


" 30 " июня 2023 г.



ПОДПИСЬ

Основная профессиональная образовательная программа бакалавриата по направлению подготовки **21.03.02 Землеустройство и кадастры** направленность (профиль) **Управление недвижимостью и развитием территорий** рассмотрена и утверждена на заседании кафедры «Промышленное и гражданское строительство» Рязанского института (филиала) Московского политехнического университета.

" 30 " июня 2023 г.

протокол № 11

СОГЛАСОВАНО
Зам. директора института
по учебной и научной работе
 А.М. Грибков
« 30 » июня 2023 г.

Заведующий кафедрой
«Промышленное и
гражданское строительство»
 Н.А. Антоненко
« 30 » июня 2023 г.

Основная профессиональная образовательная программа бакалавриата по направлению **21.03.02 Землеустройство и кадастры** направленность (профиль) **Управление недвижимостью и развитием территорий** утверждена на заседании Ученого совета Рязанского института (филиала) Московского политехнического университета.

" 30 " июня 2023 г.

протокол № 11


Ученый секретарь совета
к.ф.-м.н., доцент



Г.И. Мельник

С основной профессиональной образовательной программой бакалавриата по направлению подготовки **21.03.02 Землеустройство и кадастры** направленность (профиль) **Управление недвижимостью и развитием территорий** ознакомлены

Председатель совета обучающихся

Председатель профсоюзной организации


Е.А. Сон
« 30 » июня 2023 г.


А.В. Агузаров
« 30 » июня 2023 г.

Перечень профессиональных стандартов, соотнесенных с федеральным государственным образовательным стандартом по направлению подготовки (специальности) **21.03.02 «Землеустройство и кадастры»** направленность (профиль) **«Управление недвижимостью и развитием территорий»**

№ п/п	Код профессионального стандарта	Наименование профессионального стандарта
10. Архитектура, проектирование, геодезия, топография и дизайн		
1	10.001	Профессиональный стандарт «Специалист в сфере кадастрового учета и государственной регистрации прав», утвержденный приказом Министерства труда и социальной защиты Российской Федерации от 12 октября 2021 г. № 718н (зарегистрирован Министерством юстиции Российской Федерации 16 ноября 2021 г., регистрационный № 65841)
2	10.002	Профессиональный стандарт «Специалист в области инженерно-геодезических изысканий для градостроительной деятельности», утвержденный приказом Министерства труда и социальной защиты Российской Федерации от 21 октября 2021 г. № 746н (зарегистрирован Министерством юстиции Российской Федерации 23 ноября 2021 г., регистрационный № 65946)
3.	10.006	Профессиональный стандарт «Градостроитель», утвержденный приказом Министерства труда и социальной защиты Российской Федерации от 18 января 2023 года N 27н (зарегистрирован Министерством юстиции Российской Федерации 21 января 2023 года, регистрационный N 72427)
4	10.009	Профессиональный стандарт «Землеустроитель», утвержденный приказом Министерства труда и социальной защиты Российской Федерации от 29 июня 2021 № 434н (зарегистрирован Министерством юстиции Российской Федерации 23 июля 2021 года, регистрационный N 64367)

Перечень обобщённых трудовых функций и трудовых функций, имеющих отношение к профессиональной деятельности выпускника программы бакалавриата по направлению подготовки **21.03.02 «Землеустройство и кадастры»**
 Направленности (профиль) **«Управление недвижимостью и развитием территорий»**

Код и наименование профессионального стандарта	Обобщенные трудовые функции			Трудовые функции		
	код	наименование	уровень квалификации	Наименование	код	уровень (подуровень) квалификации
10.001 «Специалист в сфере кадастрового учета»	С	Осуществление ведения реестра границ	6	Обработка документов, содержащих сведения об объектах реестра границ, и информирование о результатах рассмотрения документов, содержащих сведения об объектах реестра границ, поступивших в орган регистрации прав для внесения таких сведений в ЕГРН	С/01.6	6
				Внесение в ЕГРН сведений об объектах реестра границ	С/02.6	6
	D	Осуществление кадастрового деления территории Российской Федерации	6	Кадастровое деление территории Российской Федерации на кадастровые округа, кадастровые районы и кадастровые кварталы	D /01.6	6
				Уточнение кадастрового деления территории Российской Федерации	D /02.6	6
10.002 Профессиональный стандарт «Специалист в области инженерно-геодезических изысканий для градостроительной деятельности»	B	Управление выполнением и контроль выполнения инженерно-геодезических изысканий в градостроительной деятельности	6	Планирование видов инженерно-геодезических изысканий для градостроительной деятельности, и разработка программы их выполнения	B/01.6	6
				Контроль полевых и камеральных инженерно-геодезических работ в градостроительной деятельности	B/02.6	6
				Обработка и оформление результатов инженерно-геодезических изысканий для архитектурно-строительного	B/03.6	6

				проектирования		
10.006 Профессиональный стандарт «Градостроитель»	А	Техническое сопровождение подготовки документов территориального планирования, градостроительного зонирования, нормативов градостроительного проектирования и документации по планировке территорий	6	Сбор и обработка исходных данных для подготовки документов территориального планирования, градостроительного зонирования, нормативов градостроительного проектирования и документации по планировке территорий	А/01.6	6
				Формирование комплектов проектов документов территориального планирования, градостроительного зонирования, нормативов градостроительного проектирования и документации по планировке территорий и передача утвержденных документов на архивное хранение	А/02.6	6
10.009 «Землеустроитель»	В	Разработка землеустроительной документации	6	Описание местоположения и (или) установление на местности границ объектов землеустройства	В/01.6	6
				Проведение природно-сельскохозяйственного районирования земель и зонирование территорий объектов землеустройства	В/02.6	6
				Разработка мероприятий по рациональному использованию земель и их охране	В/03.6	6
				Разработка проектной землеустроительной документации	В/04.6	6

